

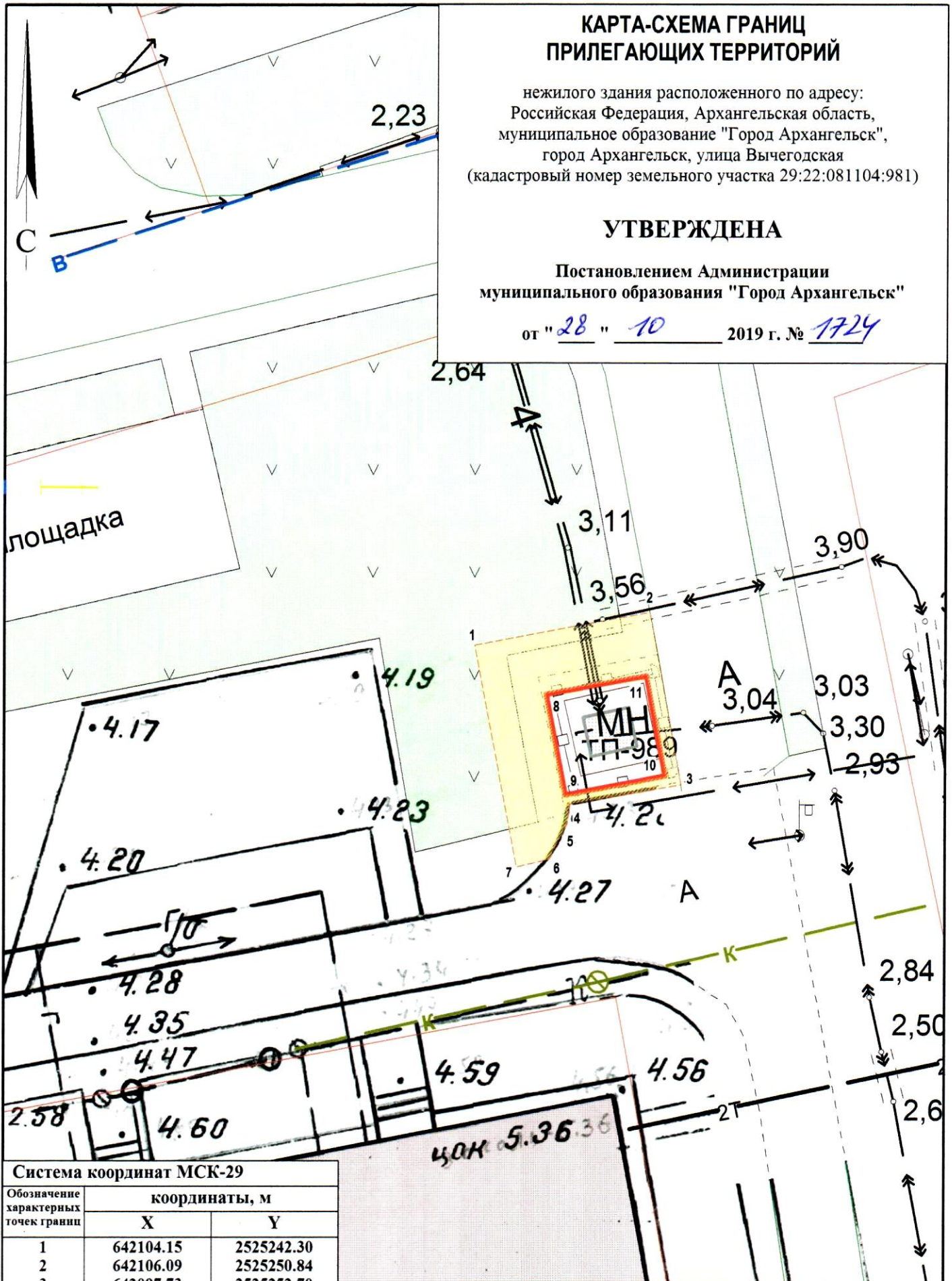
КАРТА-СХЕМА ГРАНИЦ ПРИЛЕГАЮЩИХ ТЕРРИТОРИЙ

нежилого здания расположенного по адресу:
Российская Федерация, Архангельская область,
муниципальное образование "Город Архангельск",
город Архангельск, улица Вычегодская
(кадастровый номер земельного участка 29:22:081104:981)

УТВЕРЖДЕНА

Постановлением Администрации
муниципального образования "Город Архангельск"



от "28" 10 2019 г. № 1724



Система координат МСК-29

Обозначение характерных точек границ	координаты, м	
	X	Y
1	642104.15	2525242.30
2	642106.09	2525250.84
3	642097.73	2525252.70
4	642096.56	2525247.26
5	642095.63	2525247.18
6	642093.81	2525246.35
7	642093.40	2525244.78
8	642101.89	2525245.90
9	642097.00	2525247.03
10	642098.12	2525251.90
11	642103.00	2525250.79

УСЛОВНЫЕ ОБОЗНАЧЕНИЯ:

-  изображение границ земельного участка по ул. Вычегодская
-  изображение границ прилегающих территорий

Масштаб 1 : 250